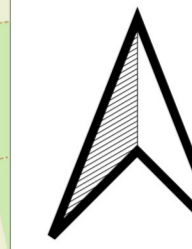







Bekanntmachung Kartierarbeiten zwischen März und Oktober 2026 auf Flurstücken der Gemeinde Borgentreich

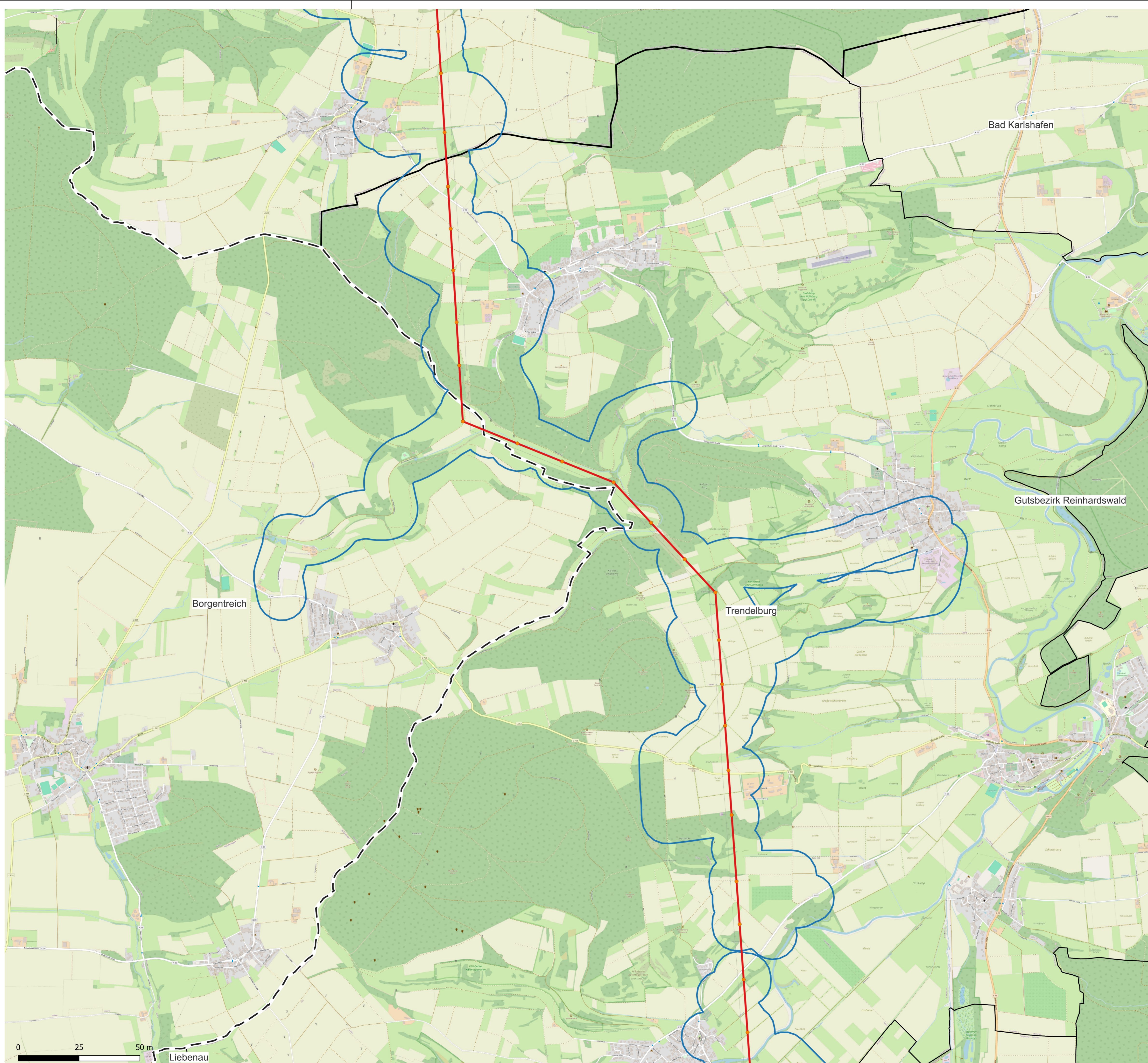


Legende

-  Gemeindegrenze
-  Gemeindegrenze Borgentreich
-  Untersuchungsraum
-  Leitung LH-11-3022
-  Maststandort

Quellen:

© OpenStreetMap Contributors.
Datenlizenz Deutschland -BKG- Version 2.0



Vorhabenträgerin: TenneT TSO GmbH
Bernecker Straße 70
95448 Bayreuth



Ersteller: IHB Lindschulte Ingenieurgesellschaft mbH
Paracelsusstraße 23
06114 Halle (Saale)
Tel. 0345 / 6820422
www.ihb-lindschulte.de



Vorhaben: Netzvertärkung Landesbergen - Borken
Abschnitt C: Würgassen-Sandershausen/Ost-Bergshausen

Gemeinde:	Borgentreich	Maßstab:	1:15000
Blattgröße:	840,7x594		